
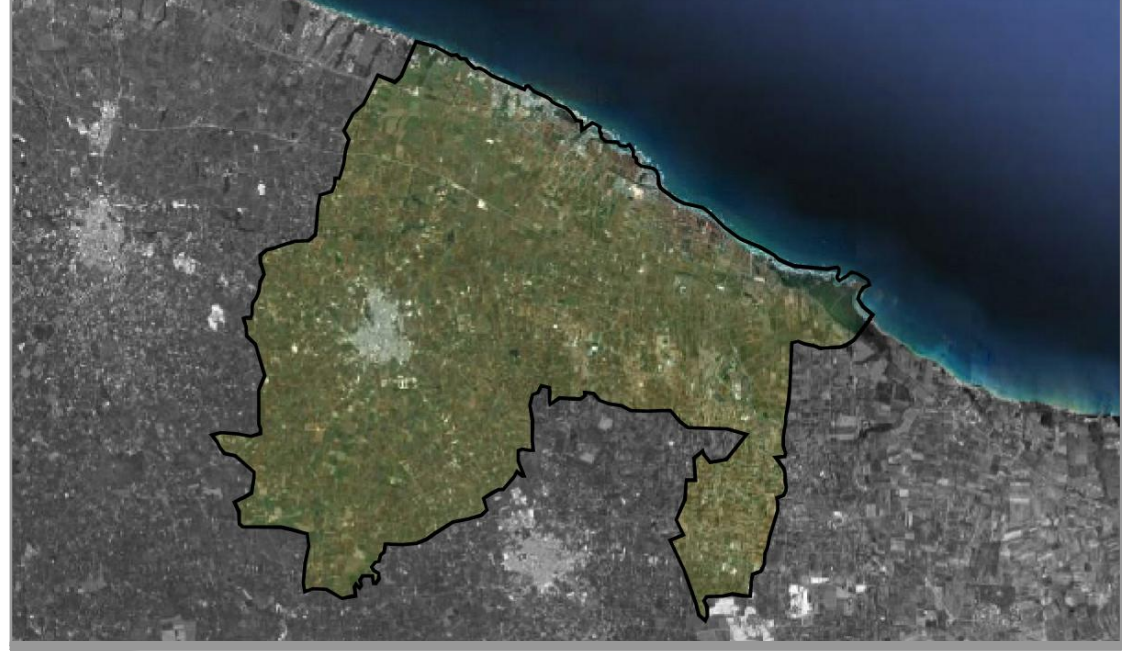


REGIONE PUGLIA-PROVINCIA DI BRINDISI

COMUNE DI CAROVIGNO





PIANO URBANISTICO GENERALE

analisi e previsioni strutturali e programmatiche

maggio 2012

elaborato da

3n/s

progetto

Carta dell'Acclività Sud

scala 1:10.000

prof. arch. Pasquale Mario

arch. Fulvio Rizzo

arch. Luigi Caliendo

arch. Eugenio Carabino

arch. Lucio Codaro


arch. Giuseppe Puccio

il Sindaco

Sig. Vittorio Zizza

il RUP

arch. Vito Nicola Sacchi

 S.T.P. Sviluppo Territoriale Progettazioni e servizi urbanistici - via Salaria di Giussano n. 12 - 00191 - Roma (RM) -  
tel. 06 5710000 - fax 06 5710001 - e-mail: info@stptp.it - web: www.stptp.it - P. IVA 01500010001 - COD. FISC. 01500010001  
tutti i diritti sono in proprietà esclusiva di S.T.P. Sviluppo Territoriale Progettazioni e servizi urbanistici - tutti i diritti sono in proprietà esclusiva di S.T.P. Sviluppo Territoriale Progettazioni e servizi urbanistici

Legenda carta dell'acclività

- 0 - 3
- 3 - 5
- 5 - 10
- > 10

